

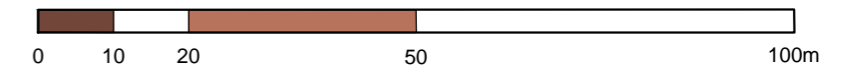


# MIEJSCOWY PLAN ZAGOSPODAROWANIA PRZESTRZENNEGO DLA CZĘŚCI OBSZARU KONSTANTYNOWA ŁÓDZKIEGO

SKALA OPRACOWANIA 1 : 1000

NINIEJSZY RYSUNEK STANOWI ZAŁĄCZNIK NR 1 DO UCHWAŁY NR RADY MIEJSKIEJ W KONSTANTYNOWIE ŁÓDZKIM Z DNIA ..... W SPRAWIE MIEJSCOWEGO PLANU ZAGOSPODAROWANIA PRZESTRZENNEGO DLA CZĘŚCI OBSZARU KONSTANTYNOWA ŁÓDZKIEGO

SKALA LINIOWA



## LEGENDA

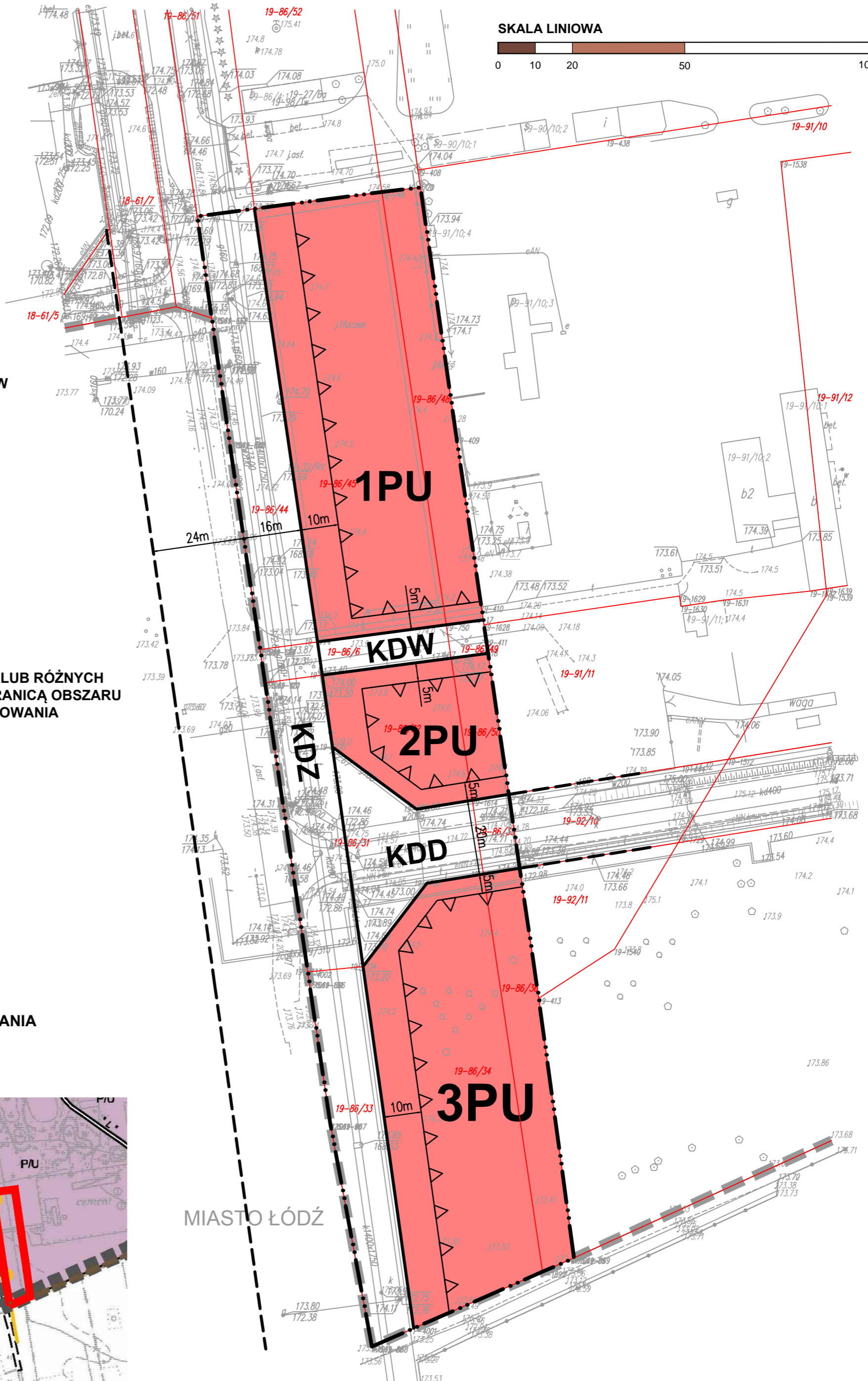
- GRANICA ADMINISTRACYJNA MIASTA
- GRANICA OBSZARU OBJĘTEGO USTALENIAMI MIEJSCOWEGO PLANU ZAGOSPODAROWANIA PRZESTRZENNEGO
- LINIE ROZGRANICZAJĄCE TERENY O RÓŻNYM PRZEZNACZENIU LUB RÓŻNYCH ZASADACH ZAGOSPODAROWANIA
- NIEPRZEKACZALNE LINIE ZABUDOWY

## PRZEZNACZENIE TERENÓW

- OD 1PU DO 3PU** TERENY OBIEKTÓW PRODUKCYJNYCH, SKŁADÓW, MAGAZYNÓW I ZABUDOWY USŁUGOWEJ
- KDZ** TEREN DROGI PUBLICZNEJ KLASY ZBIORCZEJ
- KDD** TEREN DROGI PUBLICZNEJ KLASY DOJAZDOWEJ
- KDW** TEREN DROGI WEWNĘTRZNEJ

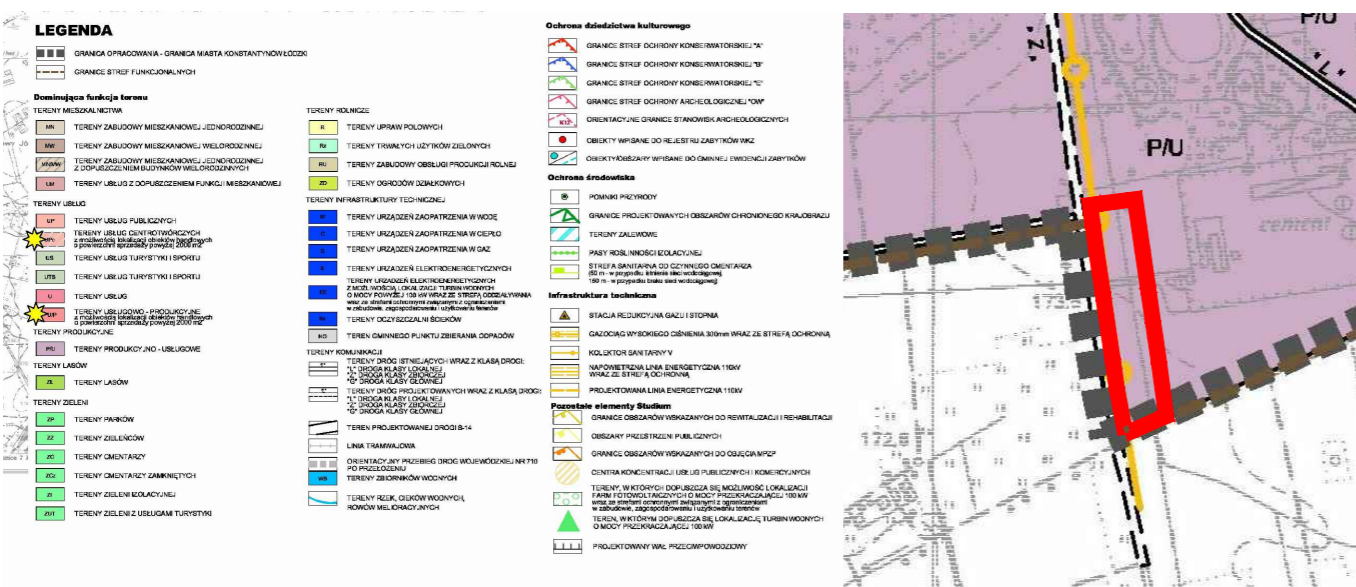
## OZNACZENIA INFORMACYJNE

- GRANICE EWIDENCYJNE DZIAŁEK
- 19-86/48** NUMERY EWIDENCYJNE DZIAŁEK
- LINIE ROZGRANICZAJĄCE TERENY O RÓŻNYM PRZEZNACZENIU LUB RÓŻNYCH ZASADACH ZAGOSPODAROWANIA PRZESTRZENNEGO POZA GRANICĄ OBSZARU OBJĘTEGO USTALENIAMI MIEJSCOWEGO PLANU ZAGOSPODAROWANIA PRZESTRZENNEGO



## WYRYS ZE STUDIUM UWARUNKOWAŃ I KIERUNKÓW ZAGOSPODAROWANIA PRZESTRZENNEGO MIASTA KONSTANTYNOWA ŁÓDZKIEGO

GRANICA OBSZARU OBJĘTEGO USTALENIAMI MIEJSCOWEGO PLANU ZAGOSPODAROWANIA PRZESTRZENNEGO



MIASTO ŁÓDŹ