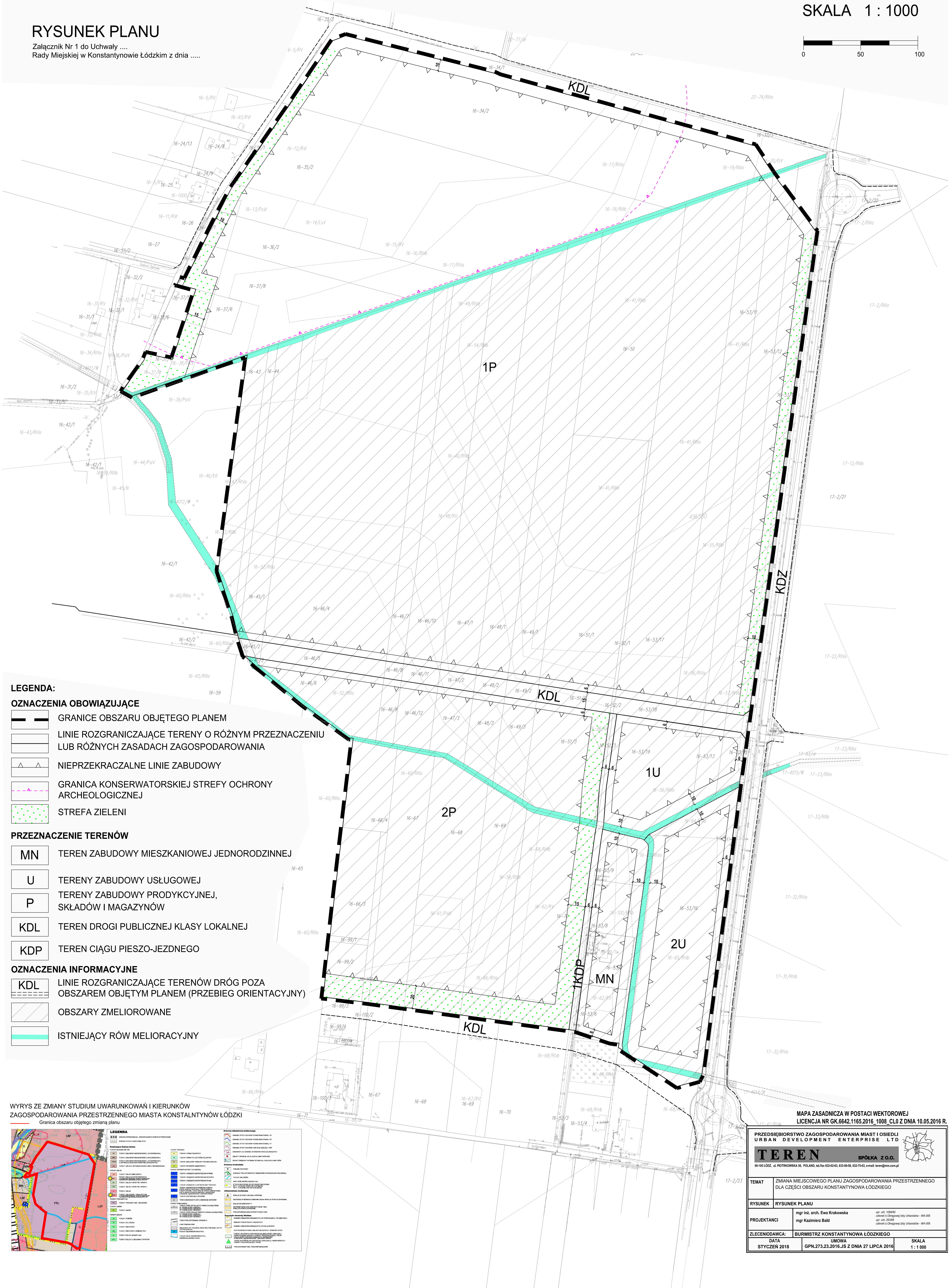
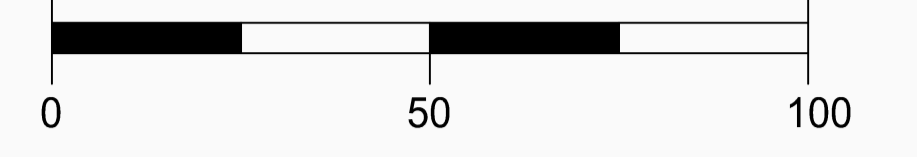


ZMIANA MIEJSCOWEGO PLANU ZAGOSPODAROWANIA PRZESTRZENNEGO DLA CZĘŚCI OBSZARU KONSTANTYNOWA ŁÓDZKIEGO

SKALA 1 : 1000

RYSunEK PLANU

Załącznik Nr 1 do Uchwały
Rady Miejskiej w Konstancynowie Łódzkim z dnia



LEGENDA:

OZNACZENIA OBOWIĄZUJĄCE

- GRANICE OBSZARU OBJĘTEGO PLANEM
- LINIE ROZGRANICZAJĄCE TERENY O RÓŻNYM PRZEZNACZENIU LUB RÓŻNYCH ZASADACH ZAGOSPODAROWANIA
- NIEPRZEKACZALNE LINIE ZABUDOWY
- GRANICA KONSERWATORSKIEJ STREFY OCHRONY ARCHEOLOGICZNEJ
- STREFA ZIELENI

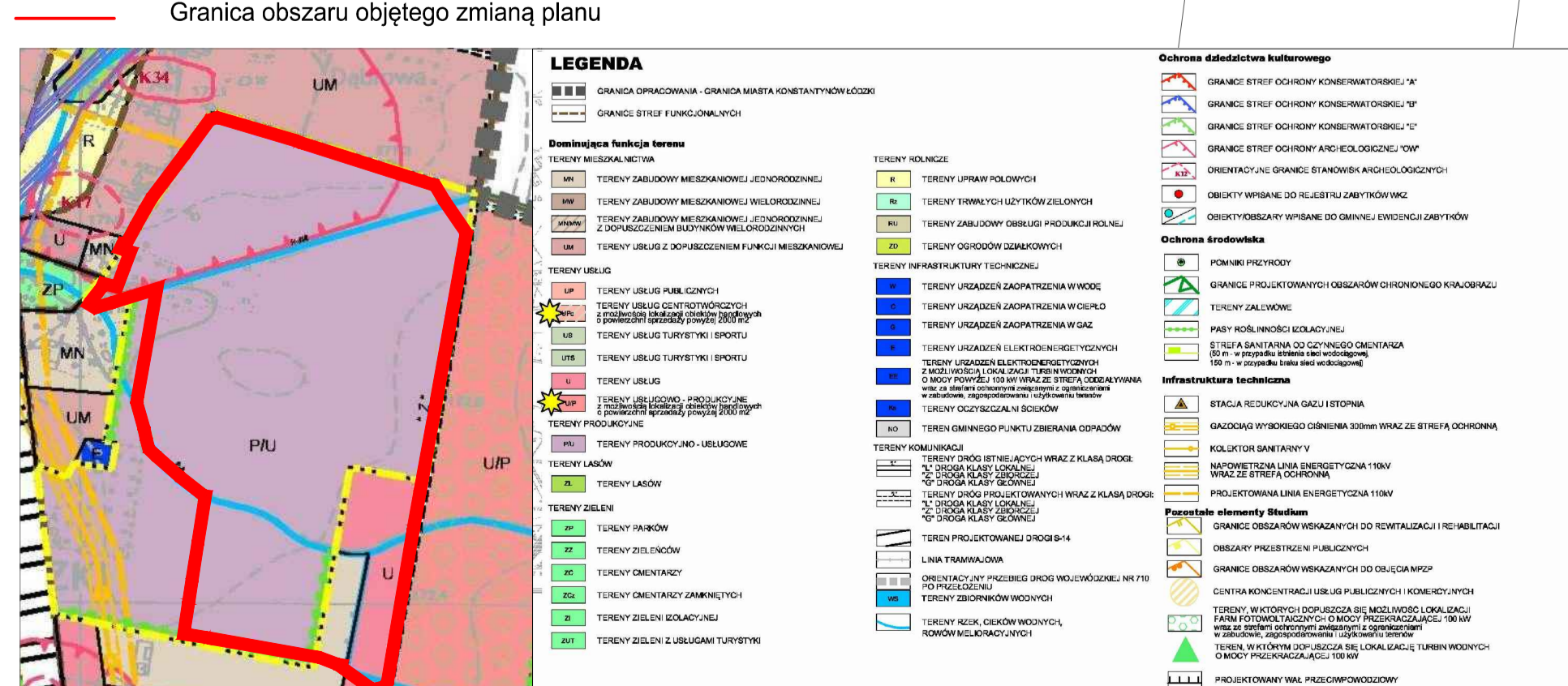
PRZEZNACZENIE TERENÓW

- MN** TEREN ZABUDOWY MIESZKANIOWEJ JEDNORODZINNEJ
- U** TERENY ZABUDOWY USŁUGOWEJ
- P** TERENY ZABUDOWY PRODYKCYJNEJ, SKŁADÓW I MAGAZYNÓW
- KDL** TEREN DRUGI PUBLICZNEJ KLASY LOKALNEJ
- KDP** TEREN CIĄGU PIESZO-JEZDNEGO

OZNACZENIA INFORMACYJNE

- KDL** LINIE ROZGRANICZAJĄCE TERENÓW DRÓG POZA OBSZAREM OBJĘTYM PLANEM (PRZEBIEG ORIENTACYJNY)
- OBSZARY ZMELIOROWANE
- ISTNIEJĄCY RÓW MELIORACYJNY

WYRYS ZE ZMIANY STUDIUM UWARUNKOWAŃ I KIERUNKÓW ZAGOSPODAROWANIA PRZESTRZENNEGO MIASTA KONSTANTYNÓW ŁÓDZKI



MAPA ZASADNICZA W POSTACI WEKTOROWEJ
LICENCJA NR GK.6642.1165.2016_1008_OLO Z DNIA 10.05.2016 R.

TEREN		
SPÓŁKA Z O.O.		
99-103 ŁÓDŹ, ul. PIOTRKOWSKA 16, POLAND, tel./fax 62-624-61, 62-96-98, 62-75-51, e-mail: teren@teren.com.pl		
TEMAT	ZMIANA MIEJSCOWEGO PLANU ZAGOSPODAROWANIA MIAST I OSIEDLI URBAN DEVELOPMENT ENTERPRISE LTD	
RYSunEK	RYSunEK PLANU	
PROJEKTANCI	mgr inż. arch. Ewa Krakowska mgr Kazimierz Bald	
ZLECENIODAWCA	BURMISTRZ KONSTANTYNOWA ŁÓDZKIEGO	
DATA	UMOWA	SKALA
STYCZEŃ 2018	GPN.273.23.2016.JS Z DNIA 27 LIPCA 2016	1 : 1 000