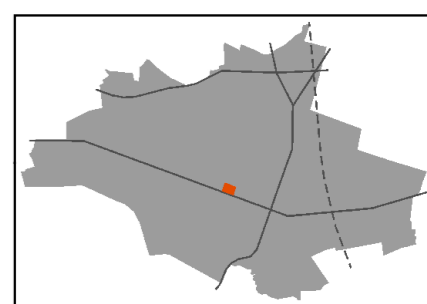


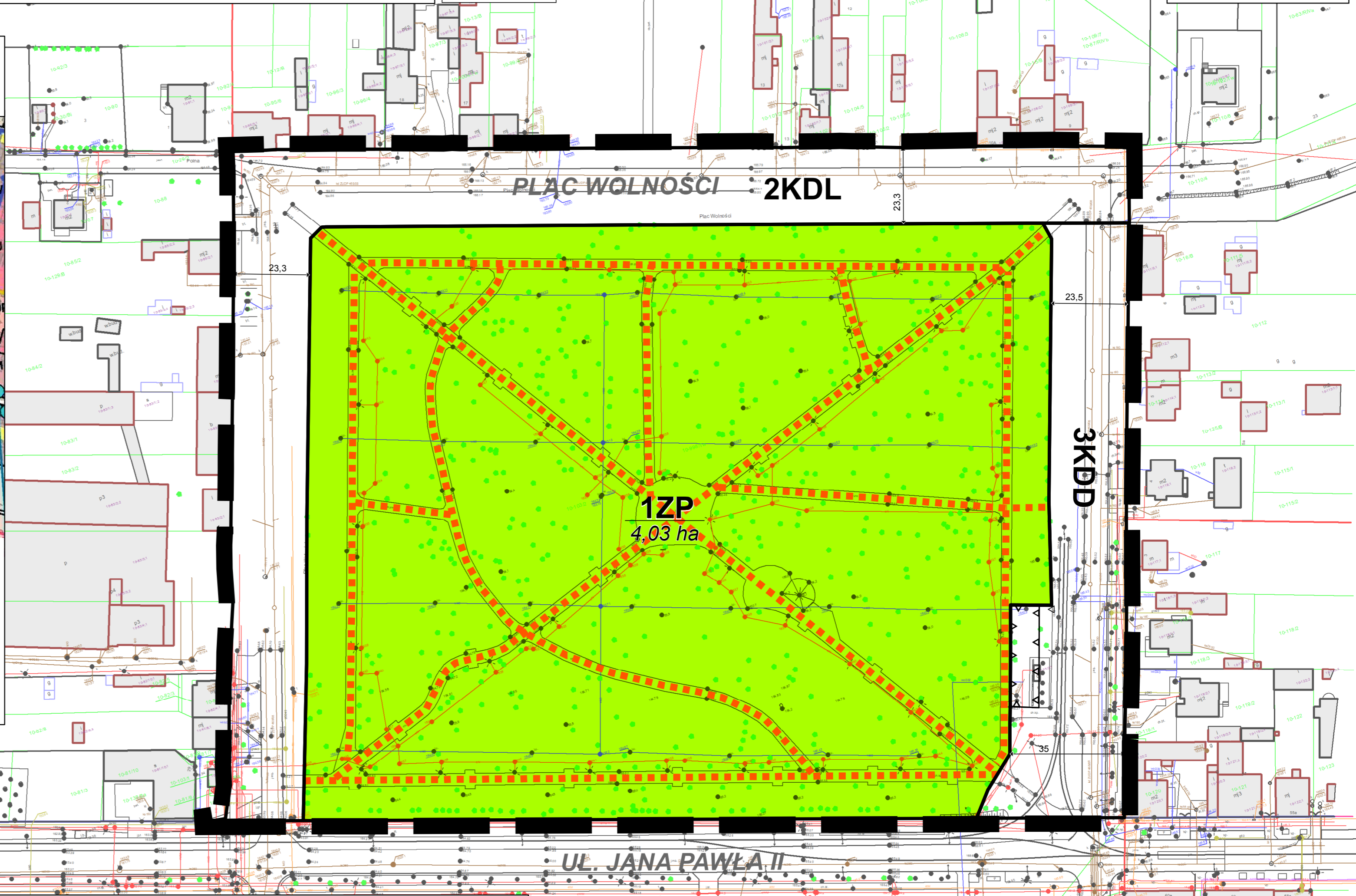
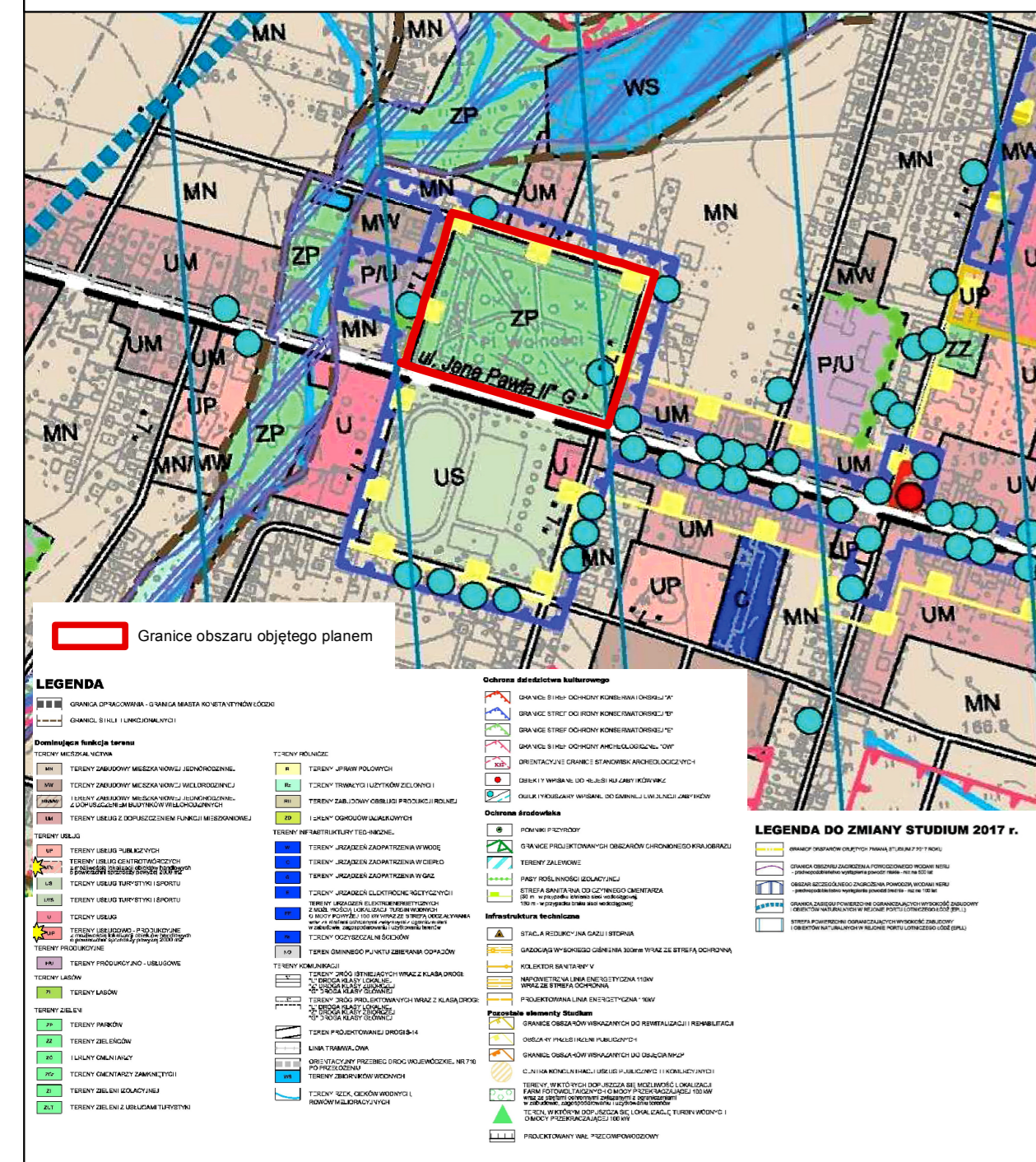
ZMIANA MIEJSCOWEGO PLANU ZAGOSPODAROWANIA PRZESTRZENNEGO DLA CZĘŚCI OBSZARU KONSTANTYNOWA ŁÓDZKIEGO

położonego przy Placu Wolności na działce ewidencyjnej nr 103/2 w obrębie K-10 stanowiącej Park z przyległym pasem drogowym

ZAŁĄCZNIK NR 1 DO UCHWAŁY NR/...../2018 RADY MIEJSKIEJ W KONSTANTYNOWIE ŁÓDZKIM
Z DNIA 2018 R. etap wyłożenia do publicznego wglądu projekt - wrzesień 2018 r.



WYRYS ZE STUDIUM UWARUNKOWAŃ I KIERUNKÓW ZAGOSPODAROWANIA PRZESTRZENNEGO MIASTA KONSTANTYNÓW ŁÓDZKI - ZMIANA UCHWAŁA NR XXXVI/293/17 RADY MIEJSKIEJ W KONSTANTYNOWIE ŁÓDZKIM Z DNIA 7 WRZEŚNIA 2017 R.



LEGENDA:

GRANICE OBSZARU OBJĘTEGO PLANEM TOŻSAME Z GRANICAMI STREFY OCHRONY KONSERWATORSKIEJ "B", POŁOŻONE W OBSZARZE GŁÓWNEGO ZBIÓRNIKA WÓD PODZIEMNYCH ORAZ W GRANICACH ZASIĘGU POWIERZCHNI OGRANICZAJĄCYCH WYSOKOŚĆ ZABUDOWY I OBIEKTÓW NATURALNYCH W REJONIE PORTU LOTNICZEGO ŁÓDŹ (EPLL) ORAZ W STREFIE POWIERZCHNI OGRANICZAJĄCYCH WYSOKOŚĆ ZABUDOWY I OBIEKTÓW NATURALNYCH W REJONIE PORTU LOTNICZEGO ŁÓDŹ (EPLL)

LINIE ROZGRANICZAJĄCE TERENY O RÓŻNYM PRZEZNACZENIU LUB RÓŻNYCH ZASADACH ZAGOSPODAROWANIA

NIEPRZEKRACZALNE LINIE ZABUDOWY

WSKAZANE W WYBRANYCH MIEJSCACH WYMIAROWANIE W METRACH

SYMBOLE WYZNACZONYCH TERENÓW O RÓŻNYCH PRZEZNACZENIACH LUB RÓŻNYCH ZASADACH ZAGOSPODAROWANIA:

1ZP TEREN PUBLICZNEJ ZIELENI PARKOWEJ

2KDL TEREN DROGI PUBLICZNEJ KLASY LOKALNEJ

3KDD TEREN DROGI PUBLICZNEJ KLASY DOJAZDOWEJ

OZNACZENIA INFORMACYJNE:

CIĄGI PIESZO-ROWEROWE NA TERENIE PARKU

ISTNIEJĄCE BUDYNKI

