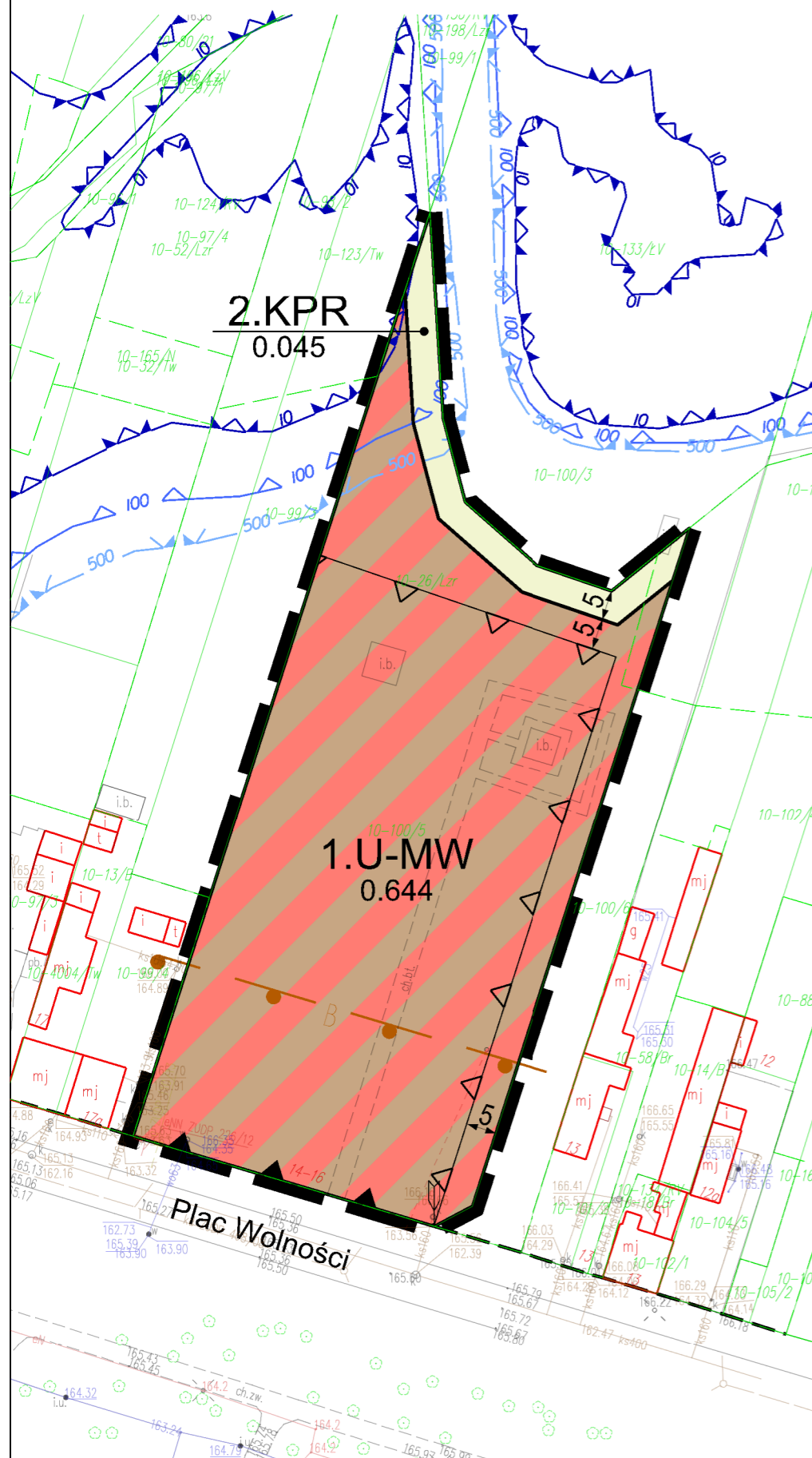


# Zmiana miejscowego planu zagospodarowania przestrzennego dla części obszaru Konstantinowa Łódzkiego

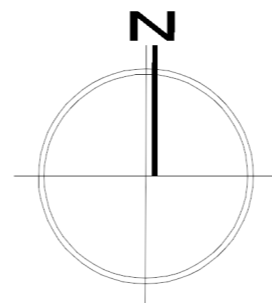


## LEGENDA

- MW 0.689 — Niepowtarzalny symbol terenu
- Powierzchnia terenu [ha]
- ← 5 → Wymiarowanie [m]
- OBOWIĄZUJĄCE USTALENIA PLANU**
- Granica obszaru objętego planem miejscowym
- Linia rozgraniczająca tereny o różnym przeznaczeniu lub różnych zasadach zagospodarowania
- ▲ Nieprzekraczalna linia zabudowy
- ▲ Obowiązująca linia zabudowy
- ▼ Punkt zmiany typu linii zabudowy
- U-MW** Teren zabudowy usługowej lub mieszkaniowej wielorodzinnej
- KPR** Teren komunikacji pieszo-rowerowej
- B — Granica strefy ochrony konserwatorskiej "B"

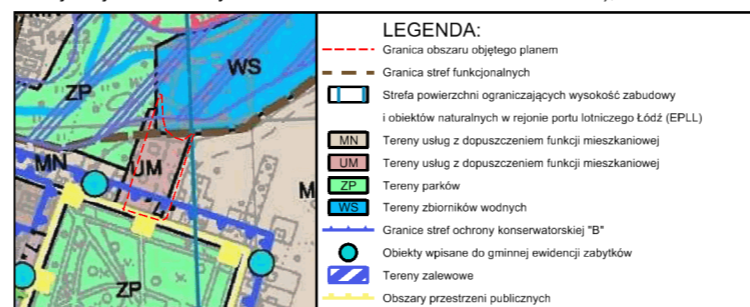
## ELEMENTY PLANU O CHARAKTERZE INFORMACYJNYM LUB WYNIKAJĄCE Z PRZEPISÓW ODREBNYCH

- ▲ 10 Granica obszaru szczególnego zagrożenia powodzią, na którym prawdopodobieństwo wystąpienia powodzi jest wysokie i wynosi 10% (raz na 10 lat)
- ▲ 100 Granica obszaru szczególnego zagrożenia powodzią, na którym prawdopodobieństwo wystąpienia powodzi jest średnie i wynosi 1% (raz na 100 lat)
- ▲ 500 Granica obszaru, na którym prawdopodobieństwo wystąpienia powodzi jest niskie i wynosi 0,2% (raz na 500 lat)
- CAŁY OBSZAR MPZP Główny Zbiornik Wód Podziemnych nr 401 Niecka Łódzka



0 m skala 1:1000 50 m

wyrus ze zmiany studium uwarunkowań i kierunków zagospodarowania przestrzennego miasta Konstantinów Łódzki (Uch. Nr XXXVI/293/17 Rady Miejskiej w Konstantinowie Łódzkim z dnia 7 września 2017r.), skala 1:10 000



LIDER KONSORCJUM	 <p>ul. Strzegomska 42j/14 53-611 Wrocław kom. 781 065 635 email: k2.k.matusiak@gmail.com NIP 8321909586 REGON 361875055</p> <p><b>K2 Katarzyna Matusiak</b></p>
UCZESTNIK KONSORCJUM	 <p>ul. Strzegomska 42j /14, 53-611 Wrocław, Polska www.geoplan.com.pl, email: info@geoplan.com.pl tel/fax: (+48) 71 3590509, kom. 0501475117 NIP 8981635959, REGON 932773864</p> <p><b>GEOPLAN</b></p>
INWESTOR:	Gmina Konstantinów Łódzki, 95-050 Konstantinów Łódzki, ul. Zgierska 2
TEMAT:	Zmiana miejscowego planu zagospodarowania przestrzennego dla części obszaru Konstantinowa Łódzkiego
RYSUNEK:	Rysunek planu. Załącznik nr 1 do Uchwały Nr .../.../22 Rady Miejskiej w Konstantinowie Łódzkim z dnia ... 2022 r.
ZESPÓŁ AUTORSKI:	mgr inż. Adrian Luszka - nr upr. Z-381/KW/247/2014 - główny projektant mgr inż. Katarzyna Matusiak - projektant mgr inż. Ewa Smolińska - projektant mgr inż. Magdalena sieczka - as projektanta
SKALA:	1:1000
DATA:	czerwiec 2022 r.